

regione autonoma friuli venezia giulia provincia di udine comune di santa maria la longa










**PRGC variante 8 al piano regolatore generale comunale**

approvata con delibera di CC n°51 del 27.09.2007 esecutiva con decreto del Presidente della Regione n°088/Pres. del 28.03.2008 pubblicato sul BUR n°16 del 16.04.2008

**5.0a** <sup>legenda</sup> **azzonamento e viabilità, zone A**

aprile 2008

architetto giorgio del fabbro udine vicolo pulesi 1 tel.0432501869 fax.0432289792 e-mail: giodelfi@landsistemi.it  
consulenza e collaborazione per editing e grafica: land sistemi srl, arch. carolina borroso, geom.daniele gemetti

	Zona A1 - restauro conservativo
	Zona A2 - conservazione tipologica
	Zona A3 - ristrutturazione
	Zona A4 - demolizione con ricostruzione
	Zona A6 - aree libere edificabili
	Zona A7 - inedificabile a verde alberato, parco
	ambiti di edificazione
	allineamenti prescritti
	muri e portali da conservare e ripristinare
	Zona S1 - per attrezzature e servizi pubblici 1 parcheggi e viabilità, 2 culto, 3 uffici amministrativi, 4 centro civico e sociale, 5 biblioteca, 6 asilo nido, 7 scuola materna, 8 scuola elementare, 9 scuola media inferiore, 10 servizio sanitario, 11 struttura assistenziale, 12 nucleo di verde, 13 verde di quartiere, 14 sport e spettacoli all'aperto, 15 deposito/magazzino
	Zona S2 - per attrezzature e servizi pubblici 16 Cimitero, 17 Impianto di depurazione, 18 Impianto di servizio a rete
	Corsi d'acqua